

Congrès des maires UM77

Quelle place pour
la Seine-et-Marne dans
le Grand Paris ?

Brice RABASTE
Maire de Chelles
Conseiller Départemental

29 septembre 2017

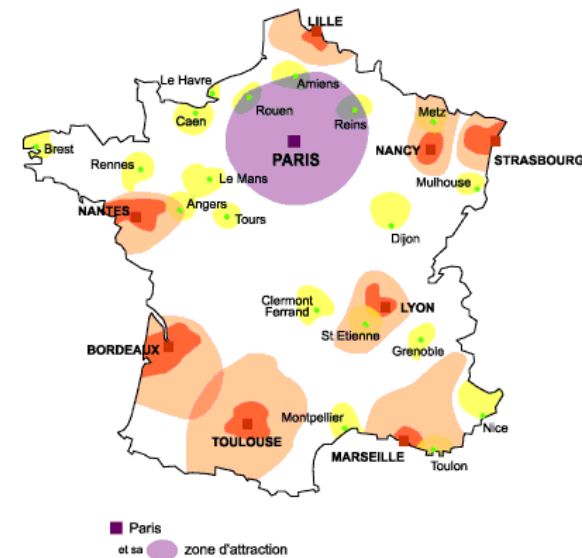
Introduction, quel Grand Paris ?

Une idée ancienne... relancée en 2007

Napoléon III : un Grand Paris de Saint-Germain-en Laye à l'Ouest à Marne-la-Vallée à l'Est

Paris est une capitale-monde, son rayonnement dépasse ses frontières administratives.

Le Grand Paris, c'est la zone d'influence de Paris.



L'agglomération parisienne

L'agglomération parisienne (unité urbaine) de Paris comprend **10% des communes** du département de la Seine-et-Marne.

* Unité urbaine = une zone sans coupure de plus de 200 mètres entre deux constructions

Elle concentre 89 % des habitants de la Région Ile-de-France et 93 % des emplois sur seulement 31 % du territoire.

Le reste du territoire ne doit pas être oublié.

Une métropole dense, avec une forte concentration d'emplois et de population

Densité de population 2009

Région Ile-de-France

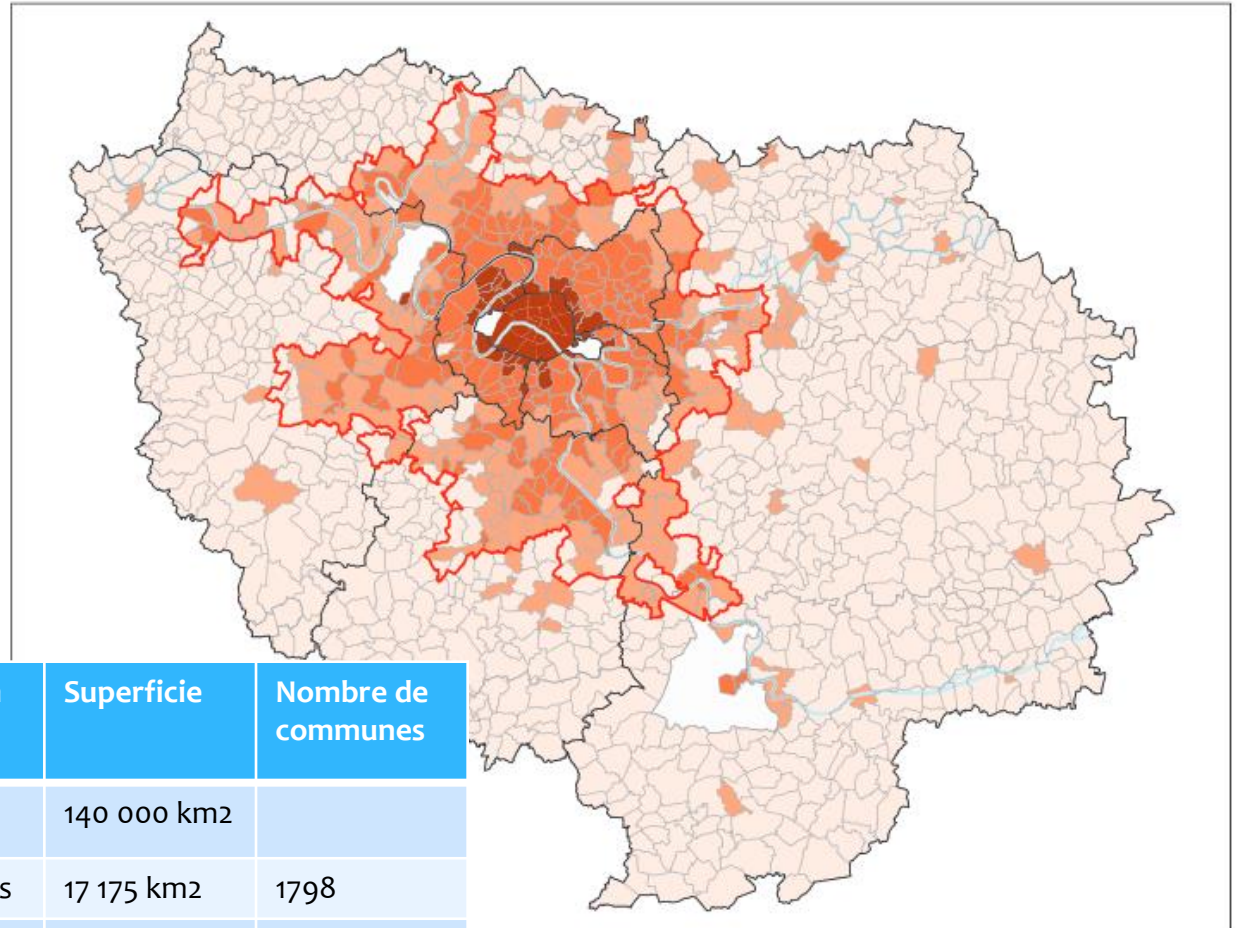
 Périmètre
de l'Unité Urbaine

Nombre d'habitants à l'hectare

 Plus de 100
 De 25 à 100
 De 5 à 25
 Moins de 5

Source : Recensement de la population,
Insee - 2009





	Population	Superficie	Nombre de communes
Méga-région urbaine	20 millions	140 000 km ²	
Aire urbaine	12,5 millions	17 175 km ²	1798
Unité urbaine	10,6 millions	2 732 km ²	413
Métropole	7 millions	814 km ²	131
Paris	2,2 millions	105 km ²	1

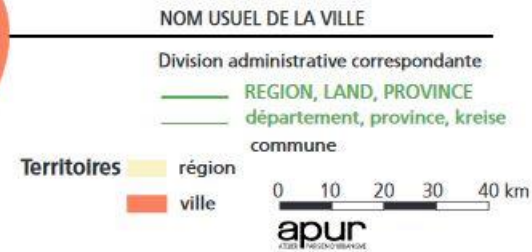
Paris, un construit historique centré

Plusieurs limites physiques concentriques ont marqué le territoire parisien : enceinte de Philippe Auguste, le mur des Fermiers généraux, l'enceinte de Thiers, la ceinture des habitations à bon marché (HBM), le boulevard périphérique, etc.

Contrairement à une autre ville-monde comparable, Londres dont la construction est historiquement polycentrée (32 boroughs + cité de Londres).

Population	Paris	Londres
Centre	2,2 millions	3,2 millions (inner)
Métropole	7 millions	8,6 millions
Unité urbaine	10,6 millions	9,79 millions
Aire métropolitaine	12,3 millions	13,6 millions

Superficie	Paris	Londres
Centre	105 km2	319 km2 (inner)
Métropole	814 km2	1572 km2



Grand Paris : un réseau d'acteurs

- * Région IDF
- * 7 départements et Ville de Paris
- * Métropole du Grand Paris et 65 intercommunalités
- * Ville de Paris et 412 communes
- * Société du Grand Paris (métro)
- * Forum métropolitain du Grand Paris
- * IDFM (ex STIF)
- * EPFIF
- * GIP Paris 2024
- * Entreprises
- * Universités, etc.

Enjeux

Le Grand Paris est **une formidable opportunité** :

- * Attractivité et rayonnement de l'Ile de France (marque à promouvoir à l'international)
- * Amélioration du cadre de vie et des transports
- * Moteur de la vitalité économique, en faveur de l'innovation et de la croissance

Comment faire en sorte que la Seine-et-Marne soit acteur et pas spectateur du développement du Grand Paris ?